

**ПАСПОРТ ДОСТУПНОСТИ
ОБЪЕКТА СОЦИАЛЬНОЙ ИНФРАСТРУКТУРЫ
СВЕРДЛОВСКОЙ ОБЛАСТИ**

№ 2

«09» мая 2023г.

1. Общие сведения об объекте

- 1.1. Вид (наименование) объекта: **учебный корпус**
- 1.2. Полный почтовый адрес объекта: **623380, Свердловская область, г. Полевской, ул. Ленина, 16**
- 1.3. Сведения о размещении объекта:
 - отдельно стоящее здание **3 этажа, 5 265,2 кв.м**
 - наличие прилегающего земельного участка (да, нет); да – **2 843 кв.м**
- 1.4. Год постройки здания **1950 год**, последнего капитального ремонта -
- 1.5. Дата предстоящих плановых ремонтных работ: текущего - лето 2019, капитального – не планируется.

Сведения об организации, расположенной на объекте

- 1.6. Название организации (учреждения), (полное юридическое наименование – согласно Уставу, краткое наименование) **Государственное автономное профессиональное образовательное учреждение Свердловской области «Полевской многопрофильный техникум им. В.И.Назарова» (ГАПОУ СО «Полевской многопрофильный техникум им. В.И.Назарова»)**
- 1.7. Юридический адрес организации (учреждения), телефон, e-mail
623380, Свердловская область, г.Полевской, ул.Вершинина, 37, телефон 8 (34050) 50569, e-mail: polevskovppl@mail.ru
- 1.8. Основание для пользования объектом: **оперативное управление**
- 1.9. Форма собственности: **государственная**
- 1.10. Территориальная принадлежность: **региональная**
- 1.11. Вышестоящая организация (наименование) **Министерство общего и профессионального образования Свердловской области**
- 1.12. Адрес вышестоящей организации, другие координаты (полный почтовый адрес, e-mail): **Свердловская область, г.Екатеринбург, ул.Малышева, 33 тел.: 8 (343) 312-00-04, info.minobraz@egov66.ruпо обслуживанию населения)**

2. Характеристика деятельности организации на объекте

- 2.1 Сфера деятельности: **образование**
- 2.2 Категории обслуживаемого населения по возрасту: **все возрастные категории**
- 2.3 Категории обслуживаемых инвалидов: **нет**
- 2.4 Виды услуг **профессиональное образование, дополнительное профессиональное образование.**
- 2.5 Форма оказания услуг: на объекте, дистанционно
- 2.6 Плановая мощность: посещаемость (количество обслуживаемых в день), вместимость, пропускная способность: **450 человек**
- 2.7 Участие в исполнении индивидуальной программы реабилитации инвалида, ребенка-инвалида: **нет**

3. Состояние доступности объекта

- 3.1 Путь следования к объекту пассажирским транспортом: автобусы № 15К (маршрут следования от микрорайона «Березовая роща» до кафе «Ласточка») ближайшая остановка ДК СТЗ
 - наличие адаптированного пассажирского транспорта к объекту: **нет**
- 3.2 Путь к объекту от ближайшей остановки пассажирского транспорта:
 - 3.2.1 расстояние до объекта от остановки транспорта **50 метров**
 - 3.2.2 время движения (пешком) **1-2 минуты**

3.2.3 наличие выделенного от проезжей части пешеходного пути: да

3.2.4 Перекрестки: нет.

3.2.5 Информация на пути следования к объекту: нет

3.2.6 Перепады высоты на пути (съезды с тротуара и др.): нет

Их обустройство для инвалидов на коляске: нет

3.3 Организация доступности объекта для инвалидов – форма обслуживания<*>

№ строки	Категория инвалидов (вид нарушения)	Вариант организации доступности объекта (формы обслуживания) <*>
1	Все категории инвалидов и маломобильных групп населения<***>	ВНД
2	в том числе инвалиды:	
3	передвигающиеся на креслах-колясках	ВНД
4	с нарушениями опорно-двигательного аппарата	ВНД
5	с нарушениями зрения	ВНД
6	с нарушениями слуха	ДЧ
7	с умственными нарушениями	А

3.4 Состояние доступности основных структурно-функциональных зон

№ п/п	Основные структурно-функциональные зоны	Состояние доступности для основных категорий инвалидов<*>					
		К для передвигающихся на креслах-колясках	О с другими нарушениями опорно-двигательного аппарата	С с нарушениями зрения	Г с нарушениями слуха	У с умственными нарушениями	Для всех категорий маломобильных групп населения <***>
1	Территория, прилегающая к зданию (участок)	-	-	-	-	-	-
2	Вход (входы) в здание	Нет	ДЧ	ДУ	ДП	ДП	Дч
3	Путь (пути) движения внутри здания, включая пути эвакуации	Нет	ДУ	ДУ	ДУ	ДП	ДУ
4	Зона целевого назначения здания (целевого посещения объекта)	Нет	Нет	Нет	Нет	ДП	Нет
5	Санитарно-гигиенические помещения	Нет	Нет	Нет	ДП	ДП	Нет
6	Система информации и связи (на всех зонах)	ДУ	ДУ	ДЧ	ДЧ	ДУ	ДУ
7	Пути движения к объекту (от остановки транспорта)	ДУ	ДУ	ДУ	ДП	ДП	ДУ
8	Все зоны и участки	нет	нет	нет	Дч	ДУ	НЕТ

3.5. ИТОГОВОЕ ЗАКЛЮЧЕНИЕ о состоянии доступности объекта социальной инфраструктуры: не доступен, требуются значительные затраты времени и средств на проведение ремонтно-строительных работ.

4. Управленческое решение

4.1. Рекомендации по адаптации основных структурных элементов объекта:


Основные структурно-функциональные зоны	Рекомендации по адаптации объекта (вид работы)				
	не нуждается (доступ обеспечен)	ремонт (текущий, капитальный); оборудование	индивидуальное решение с техническими средствами реабилитации	технические решения невозможны - организация	
2	3	4	5	6	
Территория, прилегающая к зданию (участок)		тактильные средства, визуальные средства, скамьи			
Вход (входы) в здание		Пандус, Контрастные полосы, звуковой маяк, ремонт входной площадки. замена входной группы, поручни, Покрытие нескользкое			
Путь (пути) движения внутри здания, включая пути эвакуации		информационное табло, поручни			
Зона целевого назначения здания (целевого посещения объекта)		Оборудование для общения с инвалидами по слуху, тифлосредства для чтения, маячок			
Санитарно-гигиенические помещения		Оборудование помещения для нужд инвалидов (поручни, кнопка и др.)			
Система информации и связи (на всех зонах)		Указатели таблички рельефным шрифтом, световые маяки	Устройство сурдоперевода		
Пути движения к объекту (от остановки транспорта)		Указатели тактильная плитка			
Все зоны и участки		Капитальный ремонт. Составление проектно-технической документации. Для полной доступности объекта для всех категорий инвалидов	Инструктаж сотрудников по оказанию ситуационной помощи инвалидам всех категорий		

4.2. Период проведения работ: по мере поступления финансирования

в рамках исполнения Постановления Правительства РФ от 01.12.2015г. №1297 «Об утверждении государственной программы РФ «Доступная среда» на 2011-2020гг»

4.3. Для принятия решения не требуется, требуется (нужное подчеркнуть) согласование с уполномоченной организации о состоянии доступности объекта (наименование документа и выдавшей его организации, дата),прилагается: не требуется

5. Паспорт доступности объекта социальной инфраструктуры и представляемых на них услуг (далее – Паспорт доступности объекта) разработан комиссией по проведению обследования и паспортизации объекта социальной инфраструктуры и представляемых на них услуг (далее – Комиссия):

Председатель комиссии заместитель директора по АХЧ  И.В. Широкова


Члены Комиссии:

Заместитель директора по учебно-производственной работе



А.М.Гостевских

Специалист по охране труда




Н.А.Бармина

Техник

Предоставиле проведо Вам.



Е.И. Гусева



6. Копия паспорта доступности объекта направлена 10.11.2023г. в Управление социальной политики Министерства социальной политики Свердловской области по городу Полевскому для размещения информации о состоянии доступности объекта социальной инфраструктуры и представляемых на них услуг для инвалидов и других маломобильных групп населения Свердловской области в автоматизированной информационной системе "Доступная среда Свердловской области" в информационно-телекоммуникационной сети «Интернет».